



Brouwerijenroute 65 km 2024

Bekijk op mobiel



Door Dimitri Verbraekel



Lengte: 62.5 km



Stijging: 330 m



Moeilijkheidsgraad: 6/10

Legende



Route



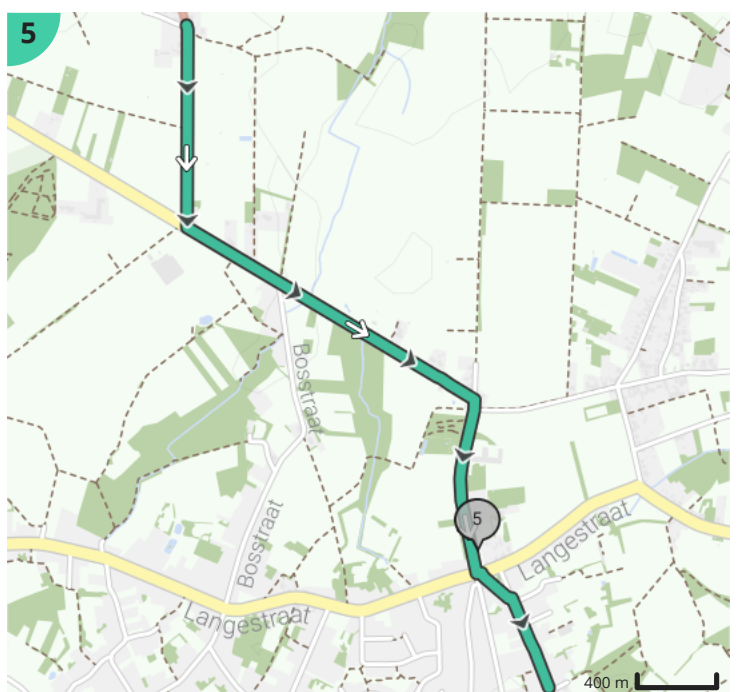
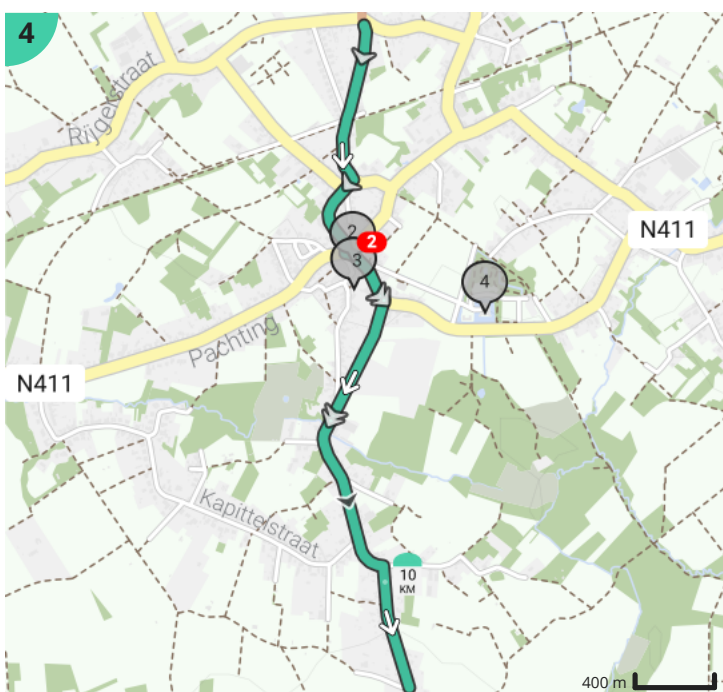
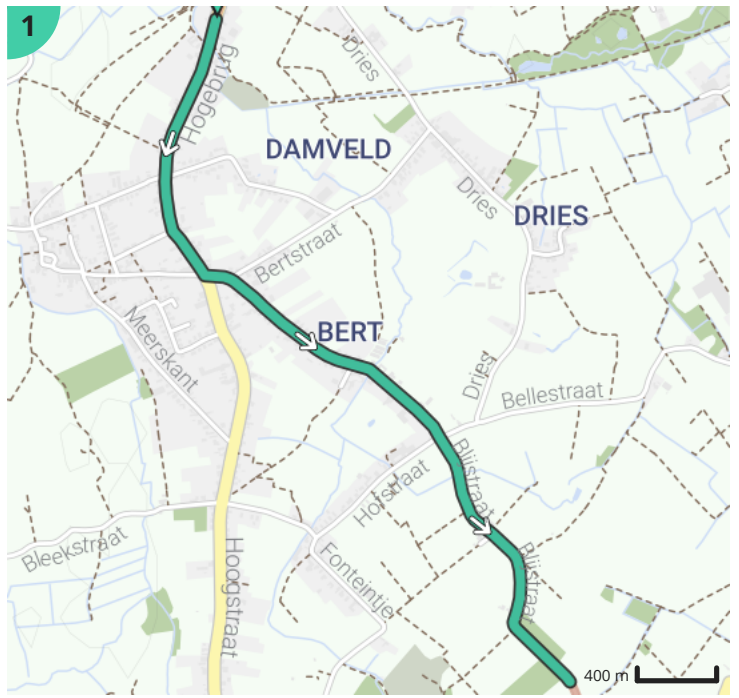
Bezienswaardigheid

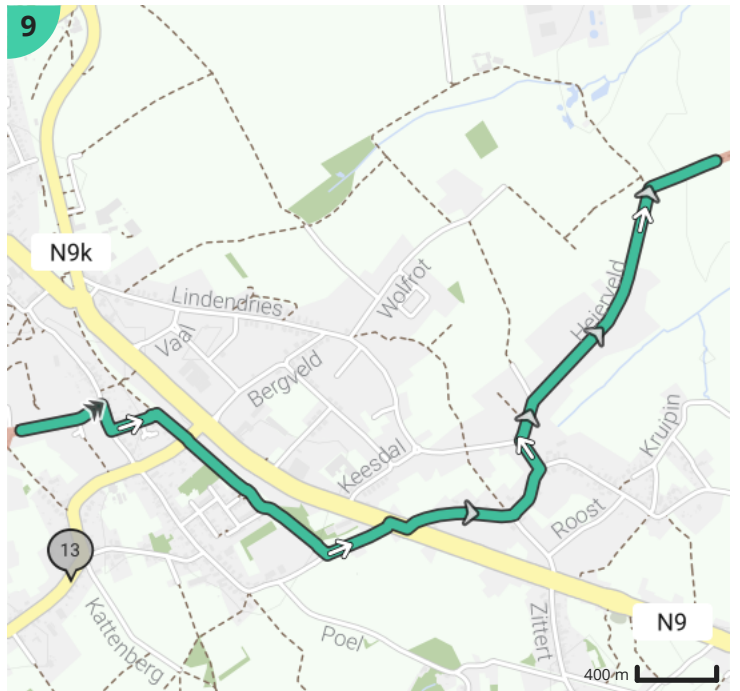
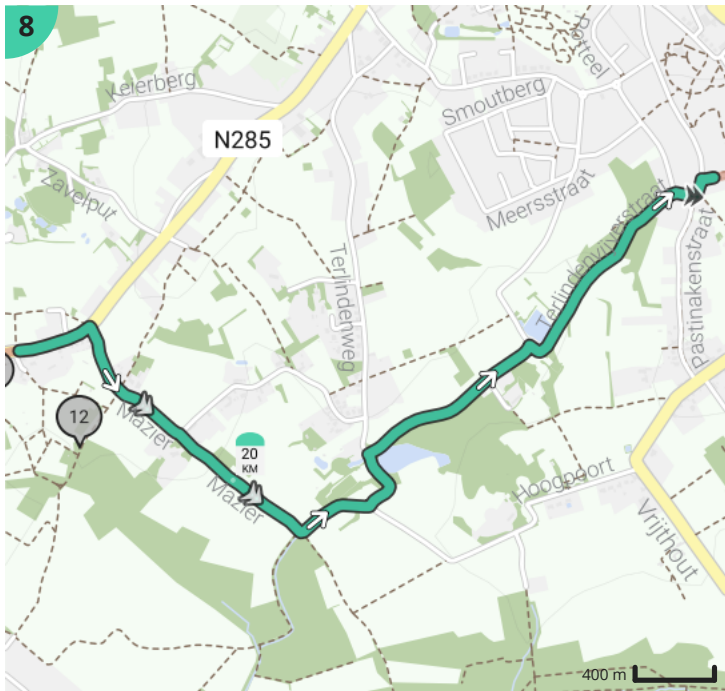
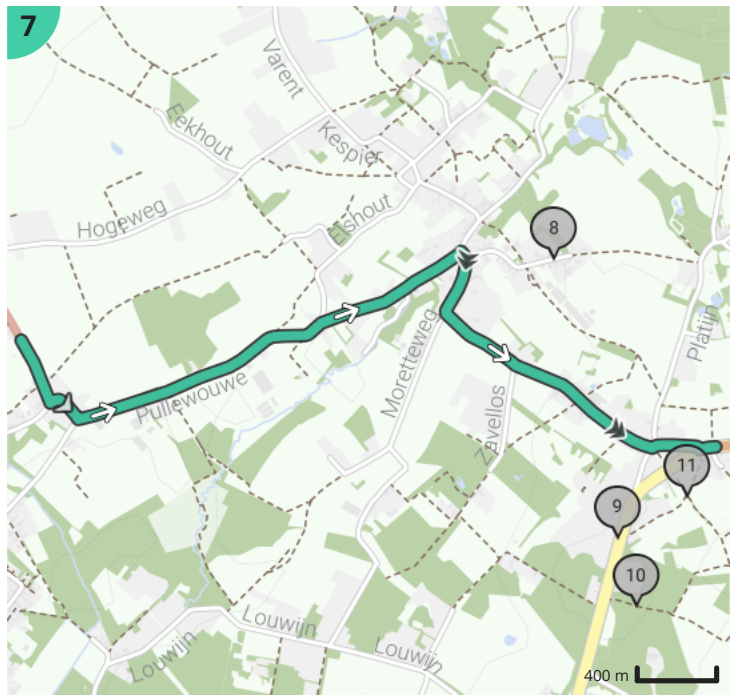
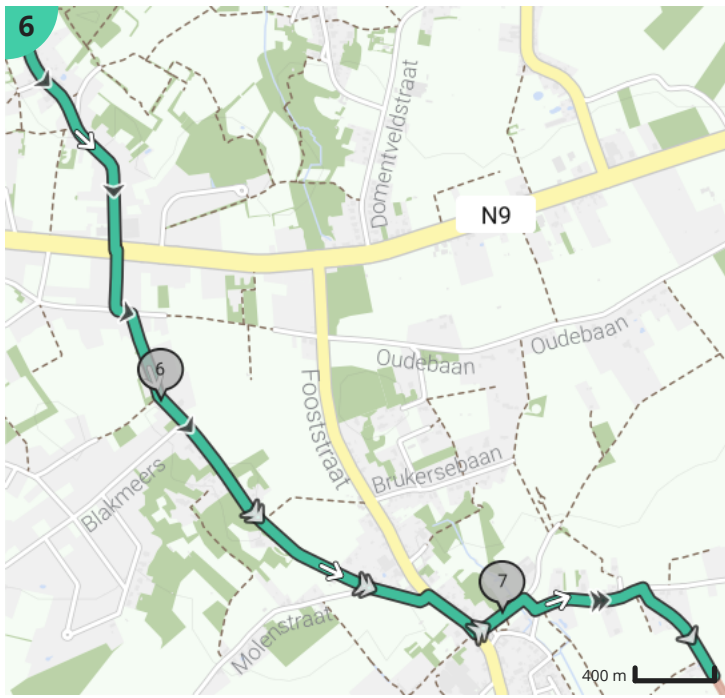


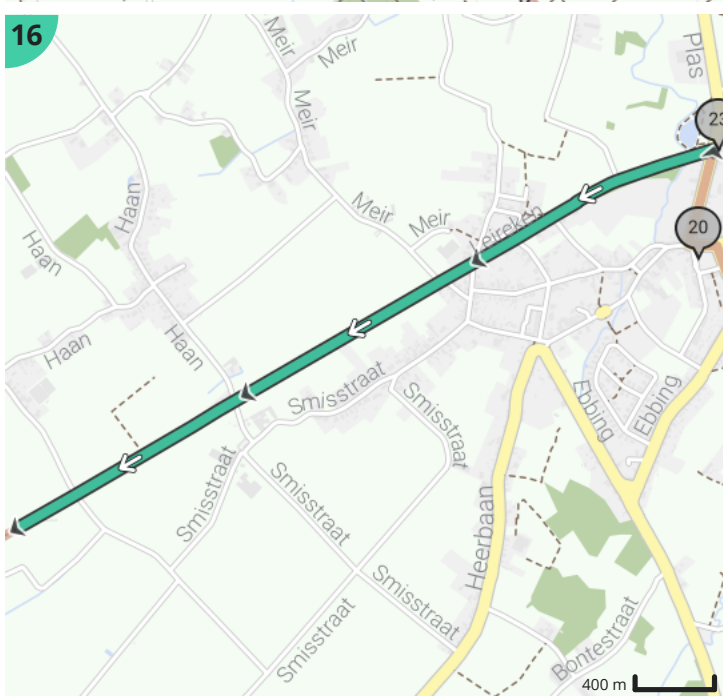
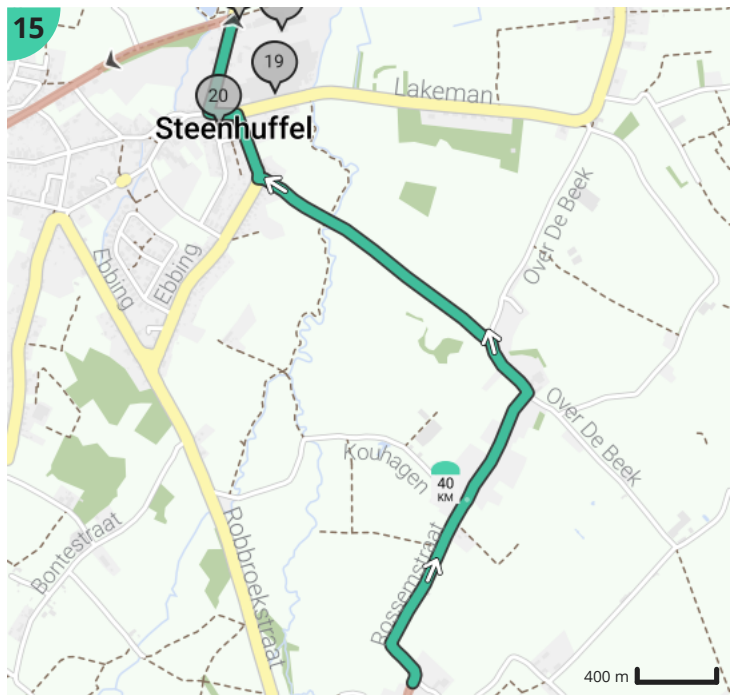
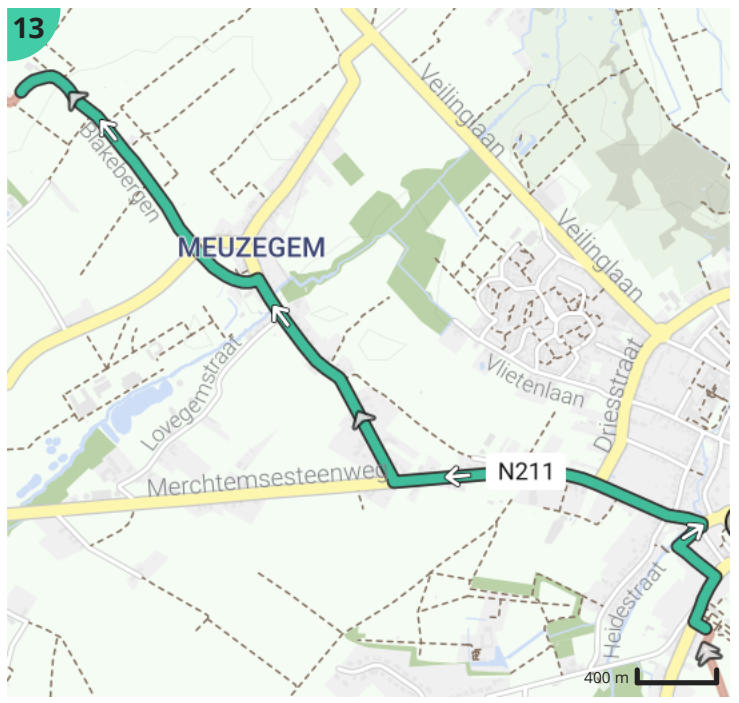
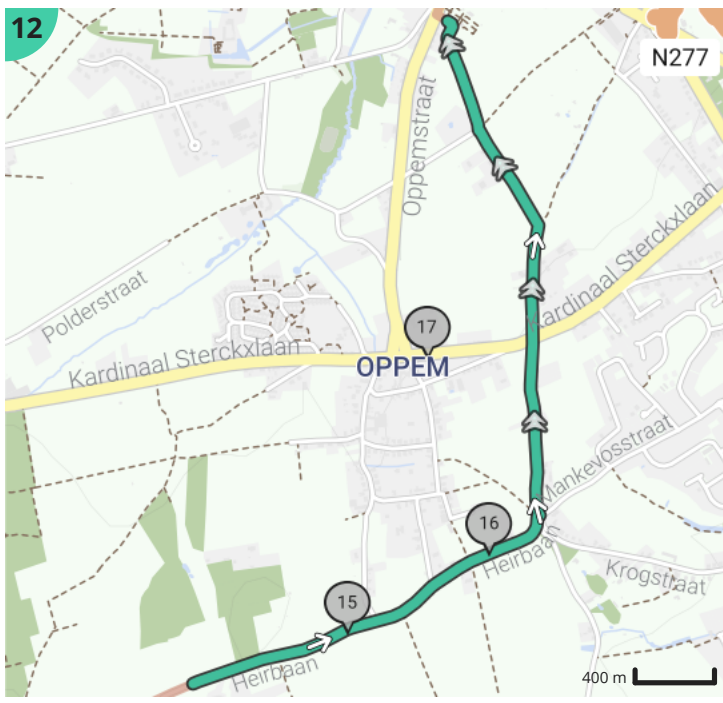
Steilheid van beklimming

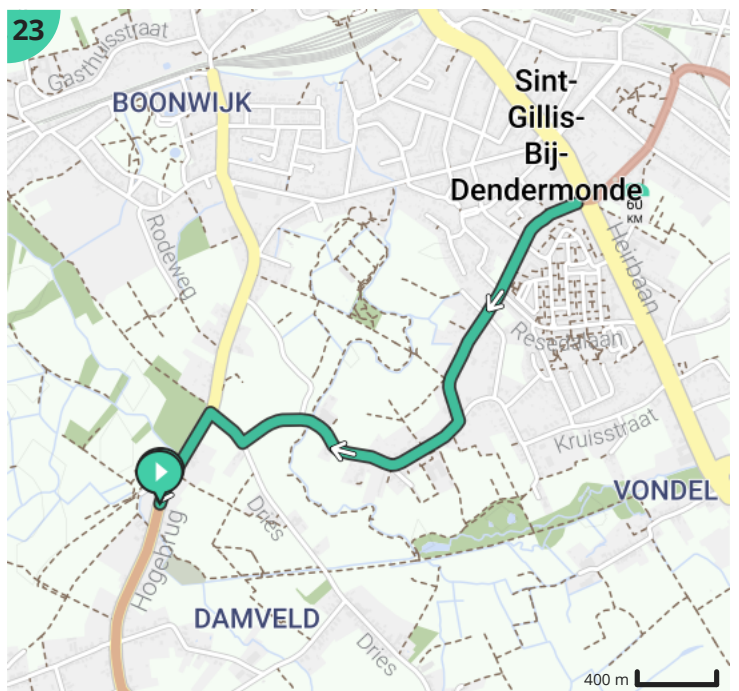
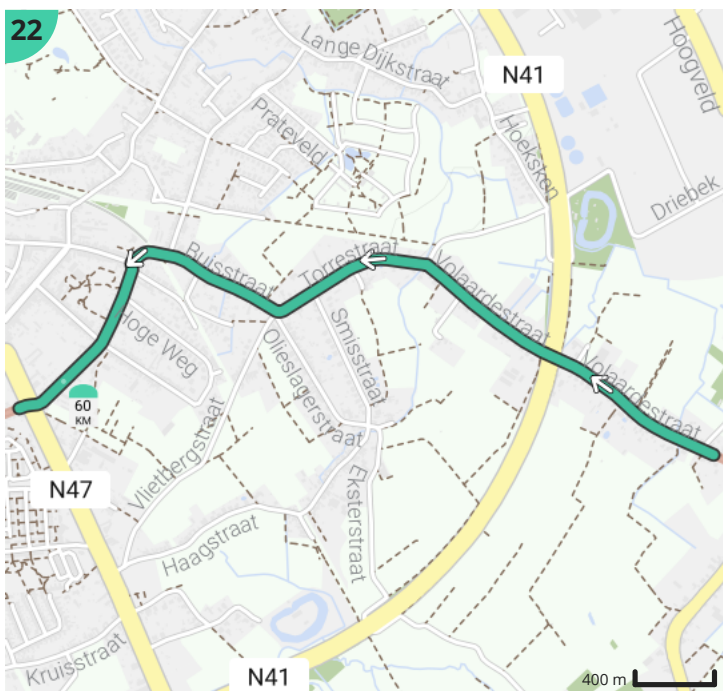
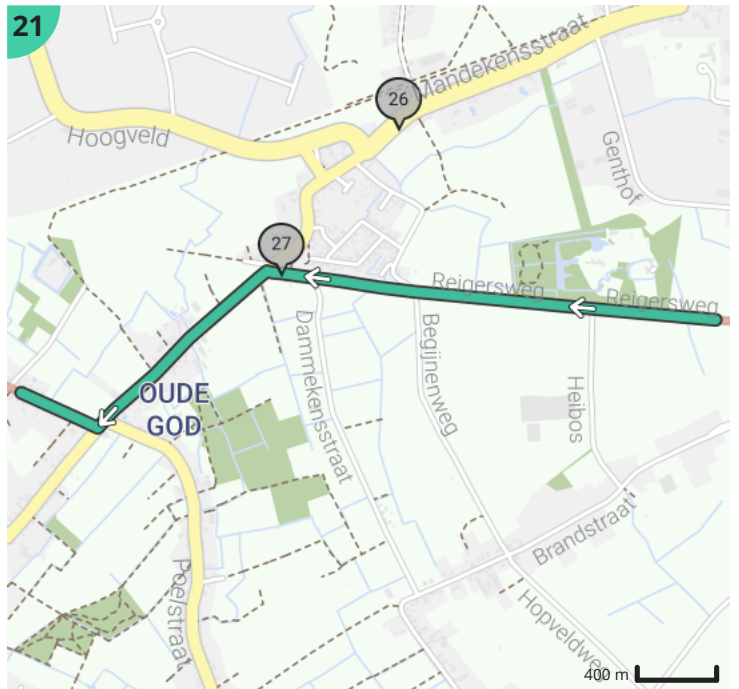
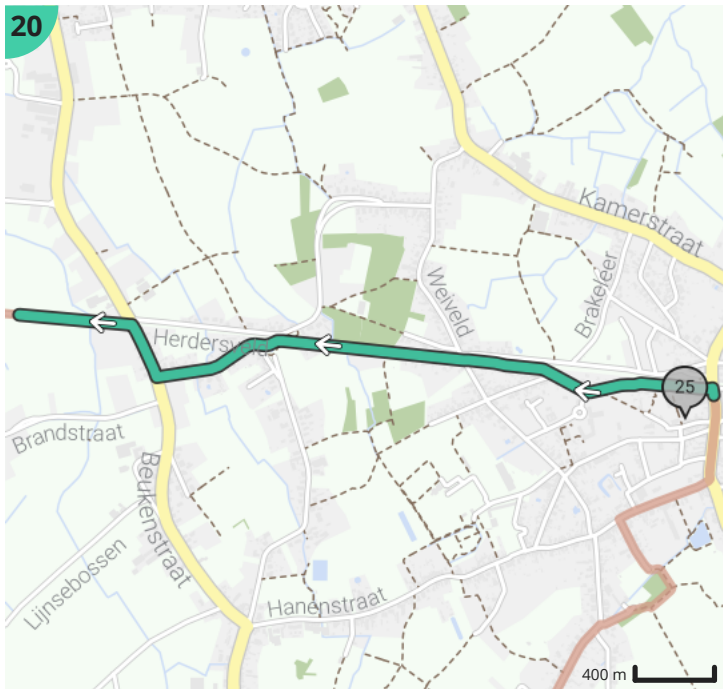
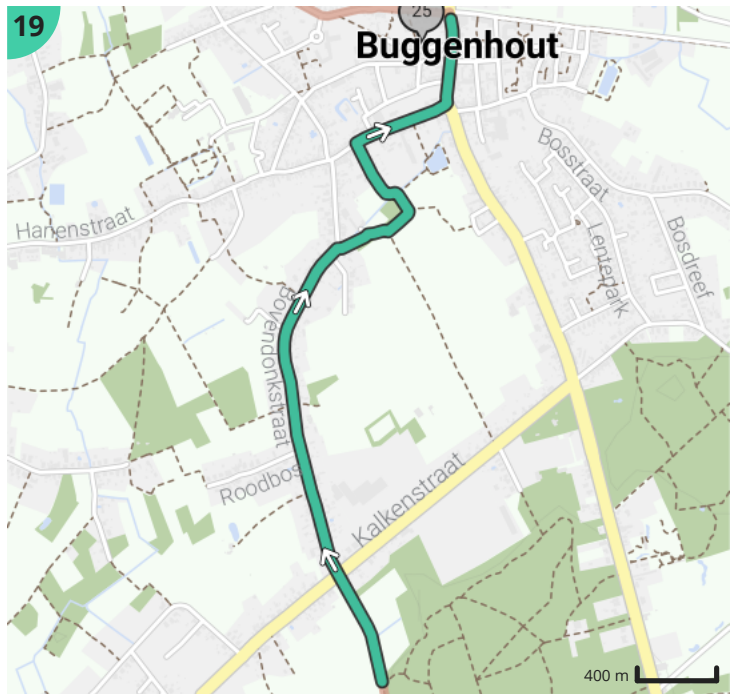
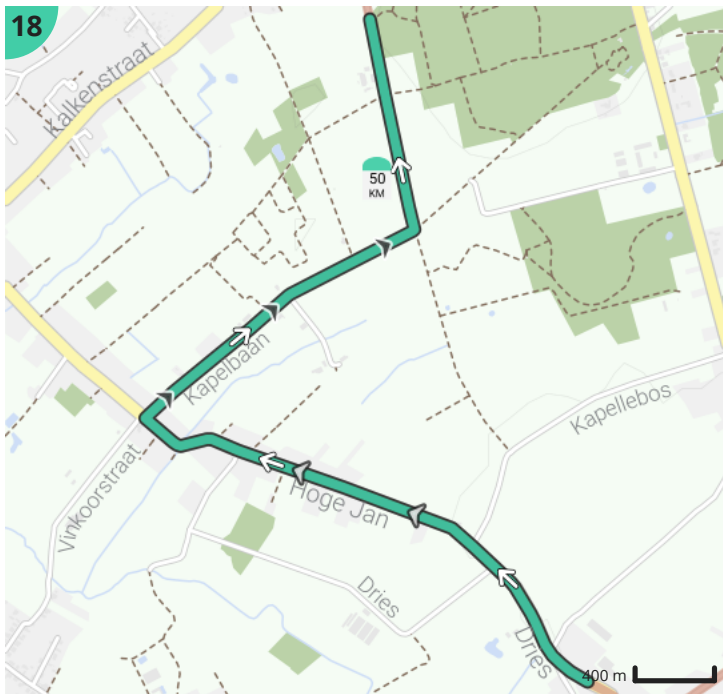
































Steilheid van afdaling


















































































































Totaal	Type	Kaart- nummer	Informatie	Uurrooster 15 km/h	Volgende
0.0 km		1	Hogebrug	0 min	674 m
0.67 km		1	Ga rechtdoor op Kapellenstraat (Denderbelle)	2 min	160 m
0.83 km		1	Sla links af op Molenveldstraat (Denderbelle)	3 min	883 m
1.72 km		1	Ga rechtdoor op Blijstraat (Denderbelle)	6 min	1.3 km
3.01 km		2	Links afbuigen op Waaitjesstraat (Lebbeke)	12 min	73 m
3.09 km		2	Rechts afbuigen op Waaitjesstraat (Lebbeke)	12 min	77 m
3.17 km		2	Sla links af op Hoeksken (Wieze)	12 min	322 m
3.17 km		2	Binnenspeeltuin Kiddy Club		
3.49 km		2	Houd links aan op Hoeksken (Wieze)	13 min	360 m
3.85 km		2	Sla links af op Rooien (Wieze)	15 min	170 m
4.02 km		2	Sla rechts af op Rooien (Wieze)	16 min	166 m
4.19 km		2	Sla links af op Rooien (Wieze)	16 min	862 m
5.05 km		3	Sla rechts af op Trieststraat (Wieze)	20 min	271 m
5.32 km		3	Sla rechts af op Trieststraat (Moorsel)	21 min	259 m
5.58 km		3	Houd links aan op Korte Trieststraat (Moorsel)	22 min	249 m
5.83 km		3	Sla rechts af op Steven (Moorsel)	23 min	31 m
5.86 km		3	Sla links af op Tinnenhoekstraat (Moorsel)	23 min	565 m
6.43 km		3	Links afbuigen op Tinnenhoekstraat (Moorsel)	25 min	550 m
6.98 km		3	Sla links af op Houtenkruisstraat (Moorsel)	27 min	166 m
7.14 km		3	Sla rechts af op Boekveldbaan (Moorsel)	28 min	636 m
7.78 km		3	Sla links af op Boekveldbaan (Moorsel)	31 min	814 m
8.59 km		4	Sla rechts af op Kloosterstraat (Moorsel)	34 min	262 m
8.86 km		4	Sla links af op Moorsel-Dorp (Moorsel)	35 min	191 m
8.88 km		4	Sint-Gudulakapel		
8.92 km		4	Parochiekerk Sint-Martinus		
8.93 km		4	Sint-Martinuskerk		
9.05 km		4	Sla rechts af op Waverstraat (Moorsel)	36 min	904 m
9.05 km		4	Waterkasteel		
9.95 km		4	Sla rechts af op Waverstraat (Moorsel)	39 min	988 m
10.94 km		5	Sla links af op Affligemdreef / Aalsterse Dreef (Hekelgem)	43 min	1.01 km

11.95 km		5	Sla rechts af op Affligemdreef / Aalsterse Dreef (Meldert)	47 min	532 m
12.42 km		5	Abdij Affligem		
12.49 km		5	Sla links af op Langestraat (Hekelgem)	49 min	15 m
12.5 km		5	Sla rechts af op Bleregemstraat (Hekelgem)	50 min	123 m
12.63 km		5	Sla rechts af op Bleregemstraat (Hekelgem)	50 min	1.06 km
13.69 km		6	Sla links af op Brusselbaan (Hekelgem)	54 min	5 m
13.7 km		6	Sla rechts af op Kortestraat (Hekelgem)	54 min	184 m
13.88 km		6	Links afbuigen op Oudebaan (Hekelgem)	55 min	42 m
13.92 km		6	Sla rechts af op Gootberg (Hekelgem)	55 min	1.33 km
14.19 km		6	Gootberg		
15.25 km		6	Sla rechts af op Foostraat (Essene)	1 h 1 min	183 m
15.44 km		6	Sla links af op Essene-Kerkplein (Essene)	1 h 1 min	46 m
15.48 km		6	Ga rechtdoor op Assestraat (Essene)	1 h 1 min	133 m
15.54 km		6	Essene		
15.62 km		6	Sla rechts af op Assestraat (Essene)	1 h 2 min	49 m
15.67 km		6	Sla links af op Assestraat (Essene)	1 h 2 min	339 m
16.01 km		6	Sla rechts af op Dokkenstraat (Essene)	1 h 4 min	556 m
16.56 km		7	Sla links af op Pullewouwe (Asse)	1 h 6 min	112 m
16.67 km		7	Sla links af op Pullewouwe (Asse)	1 h 6 min	1.29 km
17.96 km		7	Sla scherp rechts af op Heedstraat (Asse)	1 h 11 min	27 m
17.99 km		7	Sla rechts af op Heedstraat (Asse)	1 h 11 min	933 m
18.5 km		7	Vakantiewoning 't Huizeke		
18.86 km		7	Cafe De Koekoek		
18.92 km		7	Sla links af op Platijn (Asse)	1 h 15 min	16 m
18.93 km		7	Kapel Onze-Lieve-Vrouw van Neerwaver		
18.94 km		7	Rechts afbuigen op Heedstraat (Asse)	1 h 15 min	133 m
19.03 km		7	Voetweg als doorsteek naar Koudertaveerne		
19.07 km		7	Sla links af op Edingsesteenweg (Asse)	1 h 16 min	277 m
19.35 km		8	Sla rechts af op Mazier (Asse)	1 h 17 min	6 m
19.36 km		8	Rechts afbuigen op Mazier (Asse)	1 h 17 min	914 m
19.54 km		8	Kruisborrekapel		

20.27 km		8	Links afbuigen op Hoogpoort (Asse)	1 h 21 min	5 m
20.28 km		8	Links afbuigen op Hoogpoort (Asse)	1 h 21 min	225 m
20.5 km		8	Links afbuigen op Terlindenweg (Asse)	1 h 22 min	76 m
20.58 km		8	Links afbuigen op Terlindenweg (Asse)	1 h 22 min	130 m
20.71 km		8	Sla rechts af op Terlindenvijverstraat (Asse)	1 h 22 min	599 m
21.31 km		8	Sla scherp rechts af op Terlindenvijverstraat (Asse)	1 h 25 min	740 m
22.05 km		8	Links afbuigen op Pastinakenstraat (Asse)	1 h 28 min	56 m
22.1 km		8	Sla rechts af op Potaarde (Asse)	1 h 28 min	296 m
22.26 km		9	Tenberg		
22.4 km		9	Sla rechts af op Bergestraat (Asse)	1 h 29 min	83 m
22.48 km		9	Sla links af op Steenakker (Asse)	1 h 29 min	124 m
22.61 km		9		1 h 30 min	26 m
22.64 km		9		1 h 30 min	675 m
23.31 km		9	Sla links af op Kruiskouter (Asse)	1 h 33 min	215 m
23.53 km		9	Sla rechts af op Brusselsesteenweg (Asse)	1 h 34 min	56 m
23.58 km		9	Sla links af op Kruiskouter (Asse)	1 h 34 min	336 m
23.92 km		9	Links afbuigen op Benedenstraat (Asse)	1 h 35 min	160 m
24.08 km		9	Sla links af op Heierveld (Asse)	1 h 36 min	104 m
24.19 km		9	Sla rechts af op Heierveld (Asse)	1 h 36 min	123 m
24.31 km		9	Houd rechts aan op Heierveld (Asse)	1 h 37 min	754 m
25.06 km		9	Rechts afbuigen op Broekstraat (Asse)	1 h 40 min	1.04 km
26.1 km		10	Links afbuigen op Broekstraat (Kobbegem)	1 h 44 min	88 m
26.19 km		10	Sla links af op Broekstraat (Kobbegem)	1 h 44 min	106 m
26.3 km		10	Ga rechtdoor op Lepperstraat (Kobbegem)	1 h 45 min	163 m
26.31 km		10	Mort Subite		
26.35 km		10	Sint-Gorik en -Magdalenakerk		
26.35 km		10	Kerk Kobbegem		
26.46 km		10	Houd rechts aan op Lepperstraat (Kobbegem)	1 h 45 min	720 m
27.18 km		10	Ga rechtdoor op Osselstraat (Kobbegem)	1 h 48 min	693 m
27.87 km		10	Sla rechts af op Osselstraat (Brussegem)	1 h 51 min	1.06 km
28.94 km		11	Sla rechts af op Brusselsesteenweg (Brussegem)	1 h 55 min	34 m

28.97 km		11	Sla links af op Kasteelstraat (Brussegem)	1 h 55 min	125 m
29.1 km		11	Draai om en ga verder op Kasteelstraat (Brussegem)	1 h 56 min	69 m
29.17 km		11	Sla rechts af op Osselveldstraat (Brussegem)	1 h 56 min	644 m
29.81 km		11	Sla rechts af op Romeinsebaan (Brussegem)	1 h 59 min	2.02 km
31.63 km		12	Heirbaan		
31.83 km		12	Ga rechtdoor op Heirbaan (Meise)	2 h 7 min	411 m
32.12 km		12	Zicht op het Atomium		
32.24 km		12	Sla links af op Klepperstraat (Meise)	2 h 8 min	879 m
32.78 km		12	Sterckxhof		
33.12 km		12	Houd links aan op Klepperstraat (Wolvertem)	2 h 12 min	338 m
33.46 km		12	Rechts afbuigen op Klepperstraat (Wolvertem)	2 h 13 min	396 m
33.85 km		13	Sla rechts af op Oppemstraat (Wolvertem)	2 h 15 min	150 m
34.0 km		13	Sla links af op Oppemstraat (Wolvertem)	2 h 16 min	146 m
34.1 km		13	Wolvertem		
34.15 km		13	Sla rechts af op Merchtemsesteenweg (Wolvertem)	2 h 16 min	94 m
34.25 km		13	Sla links af op Merchtemsesteenweg (Wolvertem)	2 h 16 min	10 m
34.26 km		13	Sla links af op Merchtemsesteenweg (Wolvertem)	2 h 17 min	961 m
35.22 km		13	Sla rechts af op Meusegemstraat (Wolvertem)	2 h 20 min	745 m
35.96 km		13		2 h 23 min	866 m
36.83 km		13	Ga rechtdoor op Blakebergen (Wolvertem)	2 h 27 min	201 m
37.03 km		14	Houd rechts aan op Blakebergen (Wolvertem)	2 h 28 min	401 m
37.43 km		14	Ga rechtdoor op Breestraeten (Merchtem)	2 h 29 min	1.12 km
38.55 km		14	Sla rechts af op Breestraeten / Robbroekstraat (Steenhuffel)	2 h 34 min	73 m
38.63 km		14	Links afbuigen op Robbeekstraat (Wolvertem)	2 h 34 min	1.76 km
40.39 km		15	Sla links af op Over De Beek (Steenhuffel)	2 h 41 min	195 m
40.59 km		15	Houd links aan op Schommelweg (Steenhuffel)	2 h 42 min	865 m
41.45 km		15	Sla rechts af op Sint-Niklaasstraat (Steenhuffel)	2 h 45 min	204 m
41.66 km		15	Sla links af op Steenhuffeldorp (Steenhuffel)	2 h 46 min	85 m
41.73 km		15	Palm Breweries		
41.74 km		15	Sla rechts af op Brouwerijstraat (Steenhuffel)	2 h 46 min	295 m
41.81 km		15	Sint-Genovevakerk en 't Putteke		

42.04 km		16	Sla scherp links af op Leireken (Steenhuffel)	2 h 48 min	3.2 km
42.13 km		16	Brouwerij Palm		
42.13 km		16	Kasteel Diepensteyn		
42.13 km		16	Leireken		
45.24 km		17	Sla rechts af op Middelstraat (Merchtem)	3 h 0 min	203 m
45.44 km		17		3 h 1 min	77 m
45.52 km		17		3 h 2 min	58 m
45.58 km		17	Sla links af op Processiebaan (Merchtem)	3 h 2 min	242 m
45.82 km		17	Sla rechts af op Nieuwbaan (Merchtem)	3 h 3 min	43 m
45.86 km		17	Sla links af op De Heide (Merchtem)	3 h 3 min	399 m
45.91 km		17	Brouwerij De Block		
46.26 km		17	Sla rechts af op Sint Huybrechtstraat (Merchtem)	3 h 5 min	720 m
46.98 km		17	Sla rechts af op Dries (Merchtem)	3 h 7 min	1.86 km
48.84 km		18	Sla rechts af op Kapelbaan (Buggenhout)	3 h 15 min	569 m
49.41 km		18	Ga rechtdoor op Kapelbaan (Buggenhout)	3 h 17 min	431 m
49.84 km		18	Sla links af op Schommeldreef (Buggenhout)	3 h 19 min	1.06 km
50.9 km		19	Ga rechtdoor op Bovendonkstraat (Buggenhout)	3 h 23 min	996 m
51.9 km		19		3 h 27 min	104 m
52.0 km		19	Houd rechts aan op Byltesweg (Buggenhout)	3 h 27 min	63 m
52.06 km		19	Sla links af op Langeweg (Buggenhout)	3 h 28 min	86 m
52.15 km		19	Houd links aan op Langeweg (Buggenhout)	3 h 28 min	278 m
52.43 km		19	Sla rechts af op Hanenstraat (Buggenhout)	3 h 29 min	302 m
52.73 km		19	Sla links af op Kerkstraat (Buggenhout)	3 h 30 min	275 m
53.01 km		20	Sla links af op Stationsstraat (Buggenhout)	3 h 32 min	136 m
53.14 km		20	Houd links aan op Stationsstraat (Buggenhout)	3 h 32 min	1.6 km
53.19 km		20	Buggenhout		
54.74 km		20	Sla rechts af op Beukenstraat (Buggenhout)	3 h 38 min	175 m
54.92 km		20	Sla links af op Reigersweg (Buggenhout)	3 h 39 min	1.57 km
56.35 km		21	Brouwerij Malheur		
56.48 km		21	Ga rechtdoor op Baasrodestraat (Lebbeke)	3 h 45 min	144 m
56.63 km		21	Sla links af op Baasrodestraat (Lebbeke)	3 h 46 min	697 m

56.69 km		21	Station Baasrode-Zuid		
57.33 km		21	Sla rechts af op Volaardestraat (Lebbeke)	3 h 49 min	1.31 km
58.63 km		22	Ga rechtdoor op Torrestraat (Sint-Gillis-Bij-Dendermonde)	3 h 54 min	986 m
59.62 km		22	Sla links af op Koning Albertstraat (Sint-Gillis-Bij-Dendermonde)	3 h 58 min	1.52 km
61.14 km		23	Sla rechts af op Moerstraat (Sint-Gillis-Bij-Dendermonde)	4 h 4 min	883 m
62.02 km		23	Sla rechts af op Dries (Denderbelle)	4 h 8 min	154 m
62.18 km		23	Sla links af op Denderbellestraat (Denderbelle)	4 h 8 min	363 m
62.54 km		23		4 h 10 min	